










- Légende**
-  Limite communale
 -  Limite de zone
 -  Espace boisé classé
 -  Plantation à réaliser
 -  Emplacement réservé
 -  PER Mouvement de terrain
 -  Marge de recul minimum des constructions principales

COMMUNE DE PLAPPEVILLE

PLU

PLAN LOCAL D'URBANISME

REGLEMENT

01/ Plan d'ensemble
02/ Règlement graphique
1/2000^e

Edition du document :	Date de référence :	Procédure en cours :
07 / 05 / 2018	Aprobation du PLU DCM 21 / 03 / 2013	
	Modification N°1 simplifiée DCM 08 / 01 / 2015	
	Modification N°2 Délib 11 / 06 / 2018	

Le fond parcellaire est donné à titre indicatif et n'engage en rien la responsabilité de l'AGURAM - Source D.G.F.P. 2017